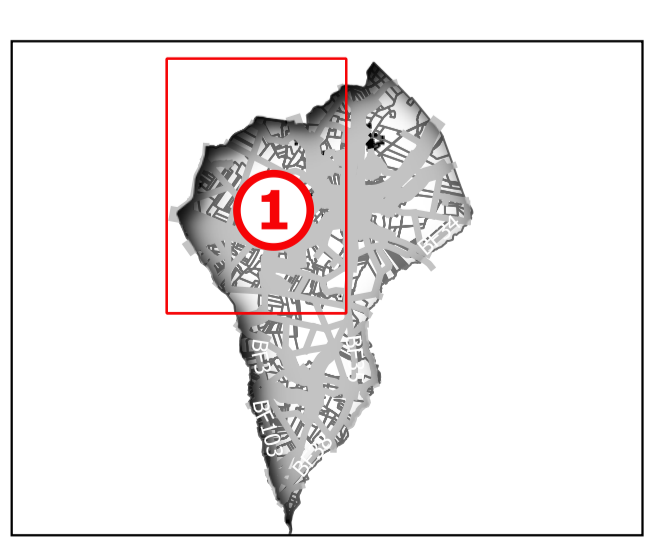

 Direction Départementale des Territoires et de la Mer
 de la Charente-Maritime
 Le Préfet
 Brice BLONDEL

**Plan de Prévention des Risques
 Incendies de Forêts**
ZONAGE RÉGLEMENTAIRE
 Commune de Bussac-Forêt
 Carte n° 1/3






0 100 200 300 m

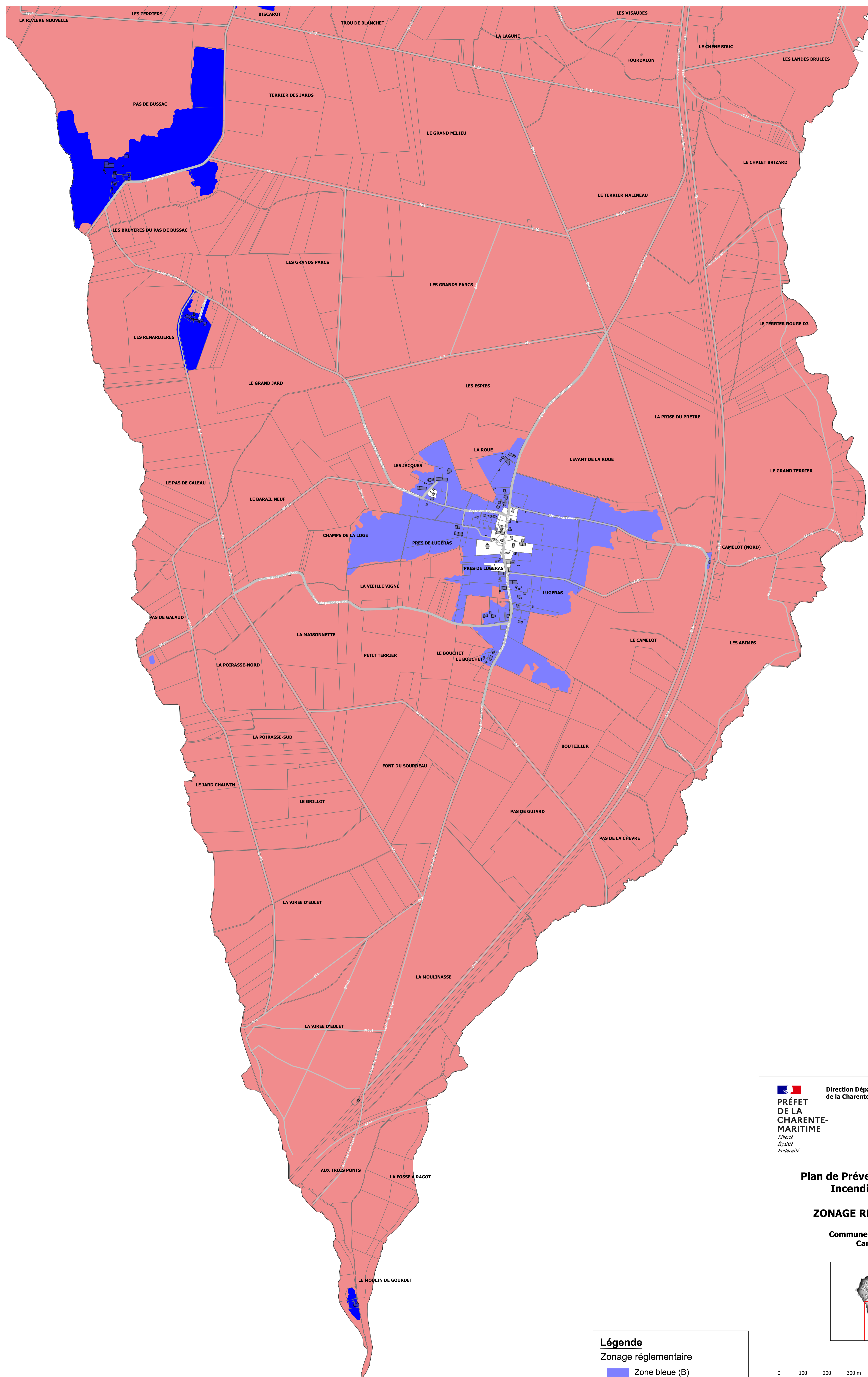


Source(s): PCL Vecteur
 Réalisation: DOTM 17 - 26 Mars 2026

Légende


Zonage réglementaire

	Zone bleue (B)
	Zone bleue 1 (B1)
	Zone rouge (R)



Légende
 Zonage réglementaire

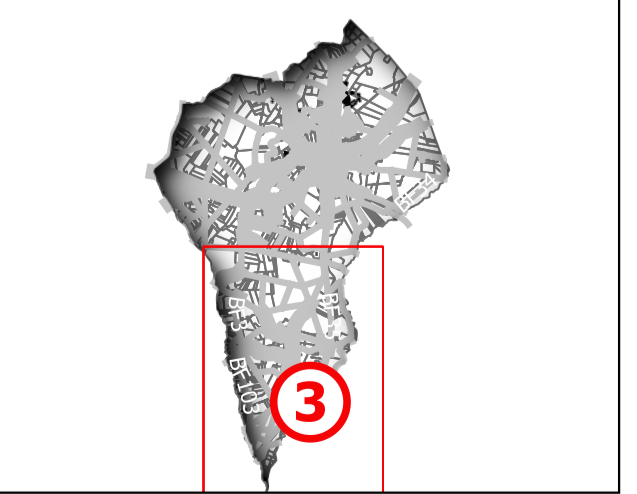
- Zone bleue (B)
- Zone bleue 1 (B1)
- Zone rouge (R)


 Direction Départementale des Territoires et de la Mer
 de la Charente-Maritime

Le Préfet
 Brice BLONDEL

PRÉFET DE LA CHARENTE-MARITIME
Liberté
Égalité
Fraternité

Plan de Prévention des Risques Incendies de Forêts
ZONAGE RÉGLEMENTAIRE
 Commune de Bussac-Forêt
 Carte n° 3/3



0 100 200 300 m

Source(s): PCI_Vecteur
 Réalisation: DDTM 17 - 26 Mars 2026

